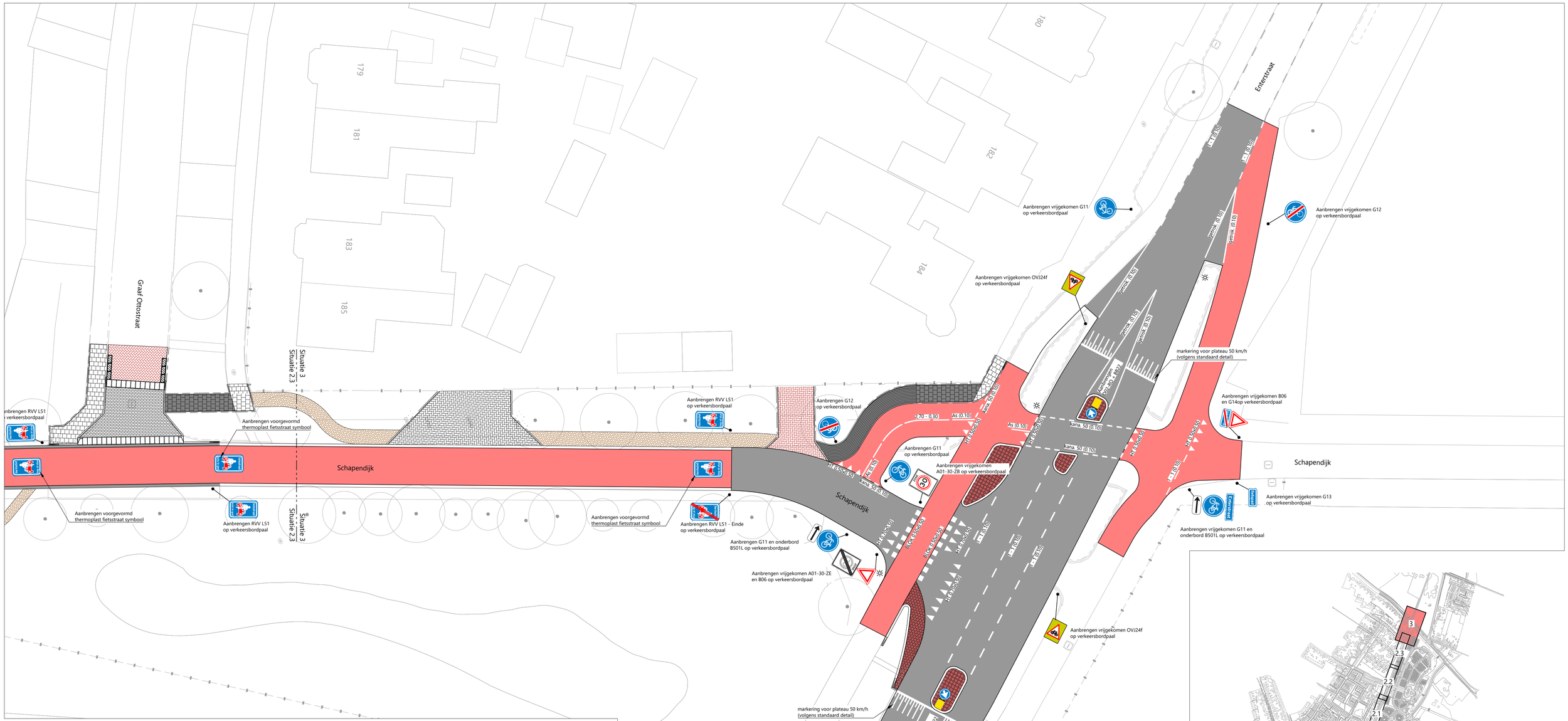

Situatie 3
Schaal 1:200

x (mm)	0	240	480	720	960	1200	1440	1680	1920	2160	2400
y (mm)	0	2	8	16	28	40	52	64	72	78	80

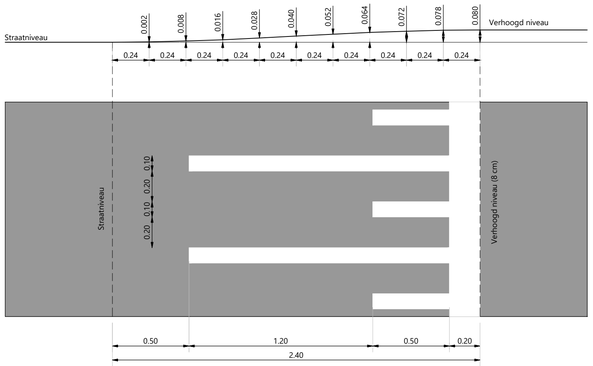

PRINCIPE SINUSPLATEAUS 8cm 50 km/u
Schaal 1:20

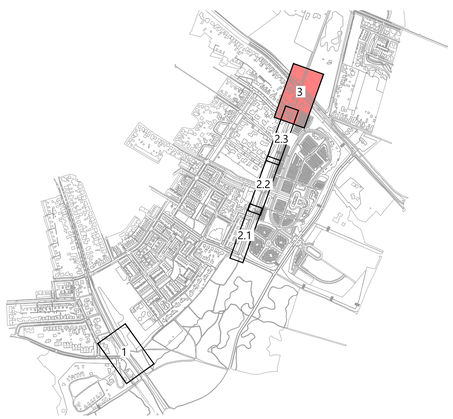

OVERZICHT
Schaal 1:10.000

Opmerking:
* Maatvoering in meters
* Materiaalmaten in millimeters, tenzij anders aangegeven
* Hoogtematen in meters t.o.v. N.A.P.

S						
4	bwr	06-08-2024	Definitief	Opmerkingen verwerkt		
3	bwr	08-07-2024	Definitief	Wijzigingen voetpad verwerkt		
2	bwr	14-03-2024	Definitief	Wijzigingen doorgevoerd		
1	bwr	21-12-2023	Definitief			
	DOOR	DATUM	STATUS	OMSCHRIJVING WIJZIGING	OL	RM

Definitief

OPDRACHTGEVER:
GEMEENTE RIJSSEN - HOLTEN

PROJECT:
FIETSSTRAAT SCHAPENDIJK EN KRUISPUNT MARKELOSEWEG - KRUISWEG

ONDERDEEL:
Uitvoerings Ontwerp (UO)
Markering en bebording

Roelofs
Postadres
Postbus 12 7683 ZG Den Ham
Bezoekadres
Kroezenhoek 8 7683 PM Den Ham
T +31 (0)546 67 88 88
E Info@roelofsgroep.nl
Tevens vestigingen in
Steenwijk Arnhem
Stadskanaal Sneek
Veenendaal Spijkenisse
Weesp

SCHAAL:	PROJECTNR:	TEKENINGNR:	FORMAAT:	BLAD:
1:200	41038233	MAR01	A1	03 van 03

Meer waarde aan ruimte

C:\Users\bwr\Roelofs Beheer BV\Rijssen-Holten-Voorbereiding Schapendijk - 3 Ontwerp\31 Tekeningen\317 Definitief\MAR01-D04-41038233-bwr.dwg