

Onteigeningsplan Enkcoterrein en omgeving Holten

Kadastrale gemeente Holten, Sectie F

Onteigening ten behoeve van de (gedeeltelijke) uitvoering van het bestemmingsplan:

"CHW bestemmingsplan Wonen Holten, herontwikkeling Enkcoterrein e.o.", deel uitmakende van het tijdelijke deel van het Omgevingsplan gemeente Rijssen-Holten.


Grondtekening behorende bij het besluit van de raad van de gemeente Rijssen-Holten d.d. 27 mei 2025.


De griffier


De voorzitter

Legenda

 Bestemmingplangrens

 Onteigeningsgrens valt niet samen met kadastrale perceelsgrens.

 Kadastrale percelen en kadastraal perceelsnummer

 Te onteigenen gebied met grondplannummer

Opdrachtgever: gemeente Rijssen-Holten
Fase: onteigening
Onderdeel: grondplantekening
Status: definitief
Datum: 28 januari 2025

Schaal 1:1.000

