Voorlopig ontwerp voor instandhouding en ontwikkeling van beschermde begraafplaats Kerkhofsweg Holten

topkaart 2000:

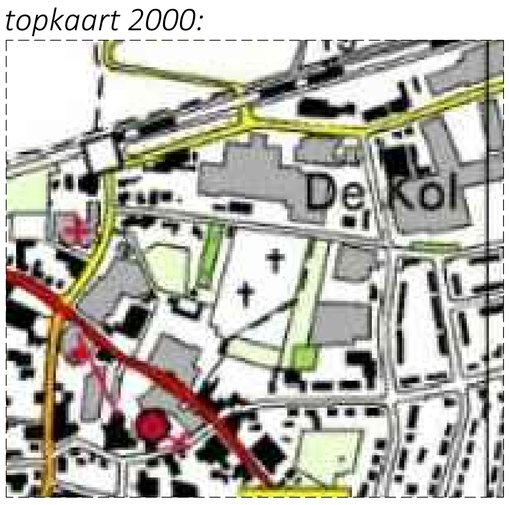

visie stedenbouwkundig plan Enkcoterrein:

begraafplaats in potentieel groenstructuur



beplantingsplan hoofdstructuur 1996:

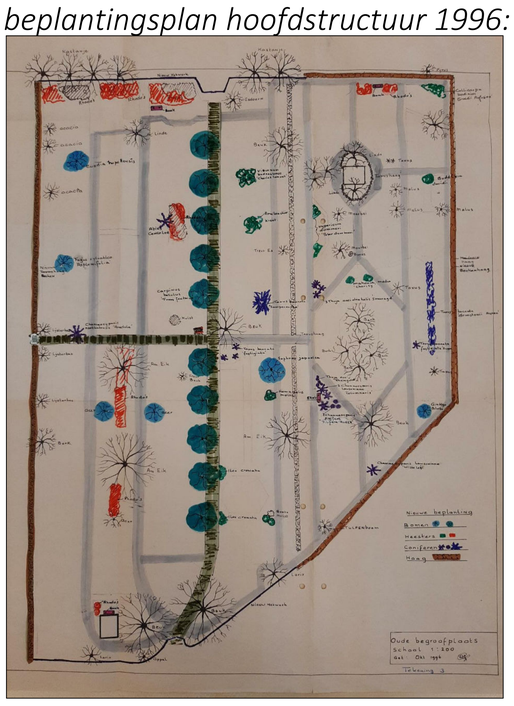

beplantingsplan nevenstructuur 1996:

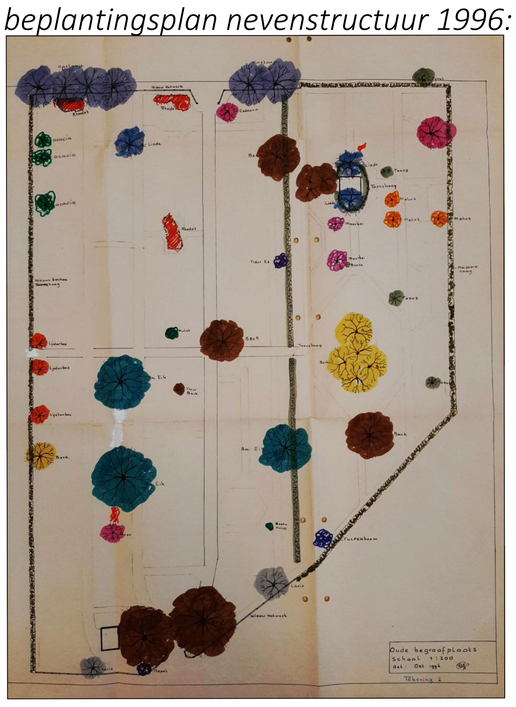

kaart overzicht bestaande graven:

foto's huidige situatie:

Legenda:

- herstel kap lijkenhuis
- herstraten bestaande gebakken klinkers in halfsteensverband. voegen dichten.
- bestaande boom
- realiseren nieuw authentiek hekwerk met toegangspoorten RAL 9005 (zwart)
- bestaande haag Fagus sylvatica (buitenom) Taxus baccata (binnenin)
- gazon
- herstraten paden met bestaande gebakken klinkers in keperverband. voegen dichten met cementgebonden brelerzand.
- herstraten bestaande gebakken klinkers rondom lijkenhuis in halfsteensverband. voegen dichten met cementgebonden brelerzand.
- drupstrook van grind langs lijkenhuis om tegen vervuiling van de plint.
- wildrooster
- parkbank Camino Velopa 208 x 250 x 250 verzinkt staal RAL 9005 FSC hardhout onbehandeld als vervanger van bank met betonnenvoet en kunststof dekdelen
- Decobuster containerbehuizing 120 - 140 ltr RAL 9005, topdeel RVS betonfundatie 70 x 70 x 10 als vervanger van rolcontainer
- bestaand watertappunt handhaven
- informatiekast Public van Delta 1300 x 1000 RAL 9005 (zwart)

referentiebeelden/ ambities:

elegantere uitvoering passend bij nieuw authentiek hekwerk

VO Oude begraafplaats kerkhofsweg Holten	FORMAAT: A0 staand	GETEKEND	DATUM	AFDELING
	SCHAAL 1: -	JK	24 juni 2024	RSC
	BESTEKNo:			
	BLADNo: 1/1			
	GEZIEN	gemeente Rijssen-Holten		

Bestand: g:\ruimtelijke plannen\projecten\holten\piobb holten_groen\a voorbereiding\4 planvorming\b voorlopig ontwerp (vóór inzage)\2024 06 24 vo piobb oude begraafplaats kerkho